

**INFORME DE MONITOREO DE MEDIOS\***

Fecha: 04/03/2024

Semananº10

Coordinación de Vigilancia Epidemiológica

\*Vigilancia basada en eventos de interés epidemiológico mediante el monitoreo de medios abiertos de comunicación locales y nacionales.

**Reporte de eventos:**

Amenaza	Tema	Medio	Fecha	Resumen	Liga	Prioridad	Verificación
Biológico	Falta de agua potable en Cuernavaca	El Sol de Cuernavaca	04 marzo 2024	Vecinos de la colonia San Cristóbal se manifiestan en demanda de agua potable y bloquean la circulación en la avenida Vicente Guerrero, a la altura de la panadería El Oasis.	<a href="https://www.elsoldecuemavaca.com.mx/local/trafico-cuemavaca-bloqueo-por-falta-de-agua-y-vehiculos-detenido-11540220.html">https://www.elsoldecuemavaca.com.mx/local/trafico-cuemavaca-bloqueo-por-falta-de-agua-y-vehiculos-detenido-11540220.html</a>	Bajo	Ratificado
Biológico	PRI exige atlas de riesgo	El Sol de Cuernavaca	04 marzo 2024	El Partido Revolucionario Institucional (PRI) exige a las autoridades electorales y a la Comisión Estatal de Seguridad (CES) un atlas de riesgo para Morelos, así lo manifestó su dirigente estatal Jonathan Márquez, quien indicó que durante las campañas tratarán de recorrer toda la entidad.	<a href="https://www.elsoldecuemavaca.com.mx/elecciones-2024/pri-exige-atlas-de-riesgo-para-campanas-en-morelos-11534223.html">https://www.elsoldecuemavaca.com.mx/elecciones-2024/pri-exige-atlas-de-riesgo-para-campanas-en-morelos-11534223.html</a>	Bajo	Ratificado
Biológico	Panorama epidemiológico de dengue	El Sol de Cuernavaca	04 marzo 2024	El dengue representa un problema de salud pública que, subsecuentemente, muestra picos epidémicos anuales, cada 3 a 5 años, como ocurrió el año pasado en México, y por supuesto, en Morelos.	<a href="https://www.elsoldecuemavaca.com.mx/local/dengue-en-morelos-cual-es-el-panorama-para-este-2024-11533963.html">https://www.elsoldecuemavaca.com.mx/local/dengue-en-morelos-cual-es-el-panorama-para-este-2024-11533963.html</a>	Bajo	Ratificado
Basura	Temixco libre de plástico	Diario de Morelos	04 marzo 2024	En Temixco, la población continúa con la campaña de Adiós a los Plásticos de un solo uso, una iniciativa destinada a redirigir hábitos de consumo en todos los aspectos. Desde los hogares hasta los lugares de trabajo, negocios, círculos de amigos y reuniones familiares, "estamos comprometidos en compartir el mensaje sobre la necesidad urgente de adoptar prácticas más sostenibles".	<a href="https://www.diariodemorelos.com/noticias/apuestan-en-temixco-ser-libre-de-plastico">https://www.diariodemorelos.com/noticias/apuestan-en-temixco-ser-libre-de-plastico</a>	Bajo	Ratificado
Biológico	Consejos de uso eficiente de agua	Diario de Morelos	04 marzo 2024	Ante la temporada de estiaje, la Comisión Estatal del Agua (Ceagua) brinda algunas recomendaciones con el objetivo de mitigar los impactos negativos en el suministro de agua y preservar este recurso vital para todos los sectores de la población.	<a href="https://www.diariodemorelos.com/noticias/aconseja-n-uso-eficiente-del-agua">https://www.diariodemorelos.com/noticias/aconseja-n-uso-eficiente-del-agua</a>	Bajo	Ratificado
Biológico	Prevención de ETV	Diario de Morelos	04 marzo 2024	Eduardo Sesma Medrano, coordinador estatal del Programa de Vectores y Zoonosis de SSM, señaló que se debe usar con frecuencia repelente de insectos, vestir con ropa holgada como: camisa o blusa de manga larga y pantalón; además, colocar pabellones en camas e instalar mosquiteros en puertas y ventanas.	<a href="https://www.diariodemorelos.com/noticias/invitan-colaborar-vs-moscas-y-dengue">https://www.diariodemorelos.com/noticias/invitan-colaborar-vs-moscas-y-dengue</a>	Bajo	Ratificado
Biológico	Prevención de ETV	La Unión	04 marzo 2024	A través de un comunicado, el Ayuntamiento de Jiutepec dio a conocer que para prevenir la proliferación de los agentes transmisores de enfermedades como dengue, zika y chikungunya intensificó las jornadas de nebulización, en centros de población en donde se han presentado contagios por vector en las semanas recientes.	<a href="https://www.launion.com.mx/morelos/avances/noticias/245684-intensifican-acciones-de-nebulizacion-para-combatir-dengue-zika-y-chikungunya-en-jiutepec.html">https://www.launion.com.mx/morelos/avances/noticias/245684-intensifican-acciones-de-nebulizacion-para-combatir-dengue-zika-y-chikungunya-en-jiutepec.html</a>	Bajo	Ratificado



<http://ssm.gob.mx>



Servicios de Salud Morelos



@MorelosSalud

Callejón Borda N°3 Col. Centro C.P. 62000  
Teléfono (777) 312 62 31 / 314 33 36 ext. 222

**Calle Gómez Azcárate No. 205, Col. Lomas de la Selva  
C.P. 62270, Cuernavaca, Morelos. Tel.: 777 102 25 56**

## INFORME DE RIESGOS METEOROLÓGICOS

Fecha: 04/03/2024

Semananº 10

Coordinación de Vigilancia Epidemiológica

**Fuente:** Servicio Meteorológico Nacional de México, CONAGUA. <https://proteccioncivil.morelos.gob.mx/>

### VIENTOS FUERTES SOBRE EL NOROESTE, NORTE, NORESTE Y CENTRO DEL PAÍS

Este día, una **circulación anticiclónica** en niveles medios de la atmósfera, mantendrá ambiente cálido a caluroso con escasa probabilidad de lluvia sobre gran parte de la República Mexicana. Así mismo, la interacción entre una **línea seca** sobre el noreste del país y el flujo de la **corriente en chorro subtropical**, ocasionarán chubascos en Nuevo León y Tamaulipas y lluvias aisladas en Baja California y Coahuila, además de rachas de viento de 50 a 70 km/h y tolveneras en zonas del noroeste, norte y noreste del país, así como rachas de viento de 40 a 60 km/h en zonas del norte, occidente y centro de México. Sobre los litorales del oriente, sureste y la Península de Yucatán, el viento soplará del sur con rachas de hasta 70 km/h. Lo anterior, asociado con un **canal de baja presión** y el ingreso de **humedad** del Océano Pacífico y Mar Caribe hacia el sureste mexicano y la Península de Yucatán, originarán lluvias aisladas e intervalos de chubascos en dichas regiones. Finalmente, continuará el oleaje de 2 a 3 metros de altura en la costa occidental de Baja California y de 1 a 2 metros en la costa occidental de Baja California Sur, condiciones que disminuirán gradualmente.

**Las temperaturas muy frías podrían congelar la carpeta asfáltica.**

**Los vientos fuertes podrían derribar árboles y anuncios publicitarios.**

#### Vientos con rachas de 40 a 60 km/h y con posibles tolveneras:

Puebla, Tlaxcala, Estado de México y Ciudad de México.

#### Temperaturas Máximas de 40-45 °C:

**Morelos (sur)** y Guerrero.

#### Pronóstico en región Mesa Central:

Cielo parcialmente nublado y sin lluvia en la región. Ambiente matutino fresco, frío en sierras de Guanajuato, Tlaxcala y Puebla. Por la tarde, ambiente templado a cálido, caluroso en el sureste de Puebla y muy **caluroso en el sur de Morelos**. Viento del oeste de 10 a 25 km/h en la región, con rachas de 40 a 60 km/h y posibles tolveneras en Guanajuato, Querétaro, Hidalgo, Puebla y Tlaxcala.



### Recomendaciones de Protección Civil

#### TEMPERATURAS ALTAS:

- Extremar precaución ante temperaturas altas, dar especial atención a **personas enfermas y de la tercera edad, niños e indigentes**.
- Mantenerse fresco e hidratado, tomar **abundantes líquidos**.
- No exponerse por **tiempos prolongados a los rayos solares** para evitar insolación y golpes de calor.
- Utilizar **ropa y calzado ligero para esta temporada**, de preferencia en colores claros, para evitar que aumente la temperatura corporal e incluso se presente un "golpe de calor".
- **Mantener informada a la población.**

### Nivel de riesgo bajo

**No existe riesgo meteorológico para la población en general, aunque sí para alguna actividad concreta (fenómenos meteorológicos habituales) o localización de alta vulnerabilidad, por ejemplo, zonas BAJAS de Morelos con mayor exposición a ALTAS temperaturas.**



<http://ssm.gob.mx>



Servicios de Salud Morelos



@MorelosSalud

Callejón Borda N°3 Col. Centro C.P. 62000  
Teléfono (777) 312 62 31 / 314 33 36 ext. 222

**Calle Gómez Azcárate No. 205, Col. Lomas de la Selva  
C.P. 62270, Cuernavaca, Morelos. Tel.: 777 102 25 56**

## INFORME DE MONITOREO VOLCÁNICO Y SISMOLÓGICO


Fecha: 04/03/2024

Semanan°10

Coordinación de Vigilancia Epidemiológica

**Fuente:** Servicio Sismológico Nacional, UNAM. / Centro nacional de Prevención de Desastres (CENAPRED)-SEGOB, SENEAM-SCT y NOAA.

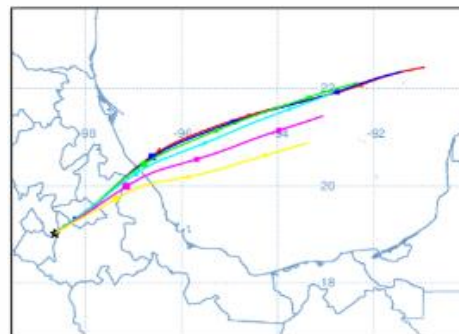
**En las últimas 24 horas,** mediante los sistemas de **monitoreo del volcán Popocatepetl,** se detectaron **48 exhalaciones y 1315 minutos de tremor.**


NIVEL DE ALERTA		AMARILLO-FASE 2	RECOMENDACIONES PARA LA FASE AMARILLO FASE 2
		<p><b>El volcán presenta incremento en su actividad, con explosiones esporádicas:</b></p> <ul style="list-style-type: none"> <li>Pluma continúa de vapor de agua y gas.</li> <li>Caída de ceniza leves a moderadas en poblaciones cercanas.</li> <li>Lanzamiento de fragmentos incandescentes y posibilidad de flujos piroclásticos de corto alcance asociado a las explosiones.</li> <li>Crecimiento y destrucción de domos de lava.</li> <li>Flujos de lodo o escombros de corto alcance.</li> </ul>	<ol style="list-style-type: none"> <li>Continuar con el <b>radio de seguridad de 12 km</b>, por lo que la <b>permanencia</b> en esa área <b>no está permitida</b>.</li> <li>Controlar el tránsito entre Santiago Xalitintla y San Pedro Nexapa, vía Paso de Cortés.</li> <li>A las autoridades de <b>Protección Civil, mantener sus procedimientos preventivos</b>, de acuerdo con sus planes operativos.</li> <li>A la <b>población</b> se le recomienda <b>eleva la atención a los avisos de las autoridades de su localidad</b> y se exhorta a no acercarse al volcán, y mucho menos al cráter.</li> <li><b>Mantenerse fuera de cañadas ante posibles flujos de lodo</b>, principalmente en temporada de lluvias.</li> </ol>

### PRONOSTICO DE CAIDA DE CENIZA

**En caso de una exhalación de ceniza volcánica, el pronóstico de trayectoria hacia el este-noreste** (simulando exhalación cada hora en las próximas 6 horas), a su paso por la zona oeste, centro-norte y noreste del estado de Puebla; sur-suroeste, centro y noreste del estado de Tlaxcala; zona centro del estado de Veracruz y Golfo de México, para las **primeras 12 horas de pronóstico** (de las 09:00 a las 21:00 hora local). Posteriormente, para las **últimas 12 horas de pronóstico** (de las 21:00 a las 09:00 hora local del día siguiente), las trayectorias continuarán sobre el Golfo de México.

**SIN PRONOSTICO DE CAIDA DE CENIZA PARA EL ESTADO**



SISMOS	<p>Se registró sismo de magnitud de <b>4.1 grados</b> Richter, a las 05:49:43 hrs con localización del epicentro a 98 km al suroeste de Pinotepa Nacional, Oaxaca.</p> <p><b>NO PERCIBIDO EN EL ESTADO DE MORELOS.</b></p>	 <p>Último sismo</p>
	<h3>REPORTE DE DAÑOS A LA POBLACION</h3> <p><b>PROTECCIÓN CIVIL</b></p> <p>Sin reporte de daños a la población ni a la infraestructura en salud.</p>	



<http://ssm.gob.mx>



Servicios de Salud Morelos



@MorelosSalud

Callejón Borda N°3 Col. Centro C.P. 62000  
Teléfono (777) 312 62 31 / 314 33 36 ext. 222

**Calle Gómez Azcárate No. 205, Col. Lomas de la Selva  
C.P. 62270, Cuernavaca, Morelos. Tel.: 777 102 25 56**

**INFORME DE MONITOREO DE TEMPERATURAS Y CALIDAD DEL AIRE**

Fecha: 04/03/2024

Semana N°10

Coordinación de Vigilancia Epidemiológica

Fuente: Comisión Estatal de Agua (CEAGUA)

**PRONOSTICO DE TEMPERATURAS POR MUNICIPIO**

Municipio	Min.	Max.	Municipio	Min.	Max.
Amacuzac	14°	39°	Tepalcingo	14°	37°
Cuautla	16°	35°	Ayala	15°	38°
Jiutepec	16°	35°	Huitzilac	07°	25°
Temixco	17°	36°	Tepoztlán	14°	34°
Tlaltizapán	15°	38°	Zacualpan	13°	31°
Axochiapan	15°	38°	Tlaquiltenango	14°	40°
Cuernavaca	14°	34°	Puente de Ixtla	13°	39°
Jojutla	15°	39°			

**TEMPERATURAS MÁXIMAS Y MÍNIMAS, ULTIMAS 24 HRS**

**Mínimas**

Huitzilac	07° 25°
Tetela del Volcán	11° 24°
Totolapan	12° 27°
Ocuituco	13° 27°

**Máximas**

Tlaquiltenango	14° 40°
Jojutla	15° 39°
Axochiapan	15° 38°
Zacatepec	18° 37°

**CALIDAD DEL AIRE**

**ÍNDICE AIRE Y SALUD**

**NIVEL DE RIESGO ASOCIADO**

**RECOMENDACIONES**

**GRUPOS SENSIBLES**

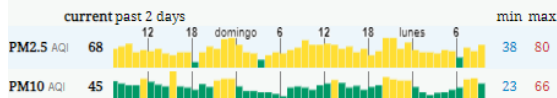
**PARA TODA LA POBLACIÓN**

Estación de Monitoreo Cuernavaca Centro, Morelos.

**68**

**Moderado**

Updated on Monday 11:00  
temperature: 23°C



**Moderado**

Las personas sensibles pueden experimentar síntomas respiratorios (asmáticos), posible agravamiento de enfermedad pulmonar y cardiaca en personas con enfermedad cardiopulmonar y adultos mayores.

Considera reducir las actividades físicas vigorosas al aire libre.

Disfruta las actividades al aire libre.



<http://ssm.gob.mx>



Servicios de Salud Morelos



@MorelosSalud

Callejón Borda N°3 Col. Centro C.P. 62000  
Teléfono (777) 312 62 31 / 314 33 36 ext. 222

Calle Gómez Azcárate No. 205, Col. Lomas de la Selva  
C.P. 62270, Cuernavaca, Morelos. Tel.: 777 102 25 56

## INFORME DE MONITOREO EPIDEMIOLÓGICO

Fecha: 04/03/2024

Semana N°10

Coordinación de Vigilancia Epidemiológica

**Fuente:** Jurisdicciones Sanitarias del estado de Morelos.

### JURISDICCION SANITARIA I:

- AL MOMENTO DE ESTE REPORTE LA UIES ESTATAL NO HA RECIBIDO INFORME DE EVENTOS EXTRAORDINARIOS DE NOTIFICACION INMEDIATA POR PARTE DE LA JURISDICCION SANITARIA.
- RED NEGATIVA DE CASOS AFECTADOS POR TEMPERATURAS NATURALES EXTREMAS.

### JURISDICCION SANITARIA II:

- AL MOMENTO DE ESTE REPORTE LA UIES ESTATAL NO HA RECIBIDO INFORME DE EVENTOS EXTRAORDINARIOS DE NOTIFICACION INMEDIATA POR PARTE DE LA JURISDICCION SANITARIA.
- RED NEGATIVA DE CASOS AFECTADOS POR TEMPERATURAS NATURALES EXTREMAS.

### JURISDICCION SANITARIA III:

- AL MOMENTO DE ESTE REPORTE LA UIES ESTATAL NO HA RECIBIDO INFORME DE EVENTOS EXTRAORDINARIOS DE NOTIFICACION INMEDIATA POR PARTE DE LA JURISDICCION SANITARIA.
- RED NEGATIVA DE CASOS AFECTADOS POR TEMPERATURAS NATURALES EXTREMAS.



<http://ssm.gob.mx>



Servicios de Salud Morelos



@MorelosSalud

Callejón Borda N°3 Col. Centro C.P. 62000  
Teléfono (777) 312 62 31 / 314 33 36 ext. 222

Calle Gómez Azcárate No. 205, Col. Lomas de la Selva  
C.P. 62270, Cuernavaca, Morelos. Tel.: 777 102 25 56